




M1 návrh komplexního systému protierozních a protipovodňových opatření

TEMATICKÝ OBSAH

 Vymezení řešeného území


Katastrální území

 k.ú. Bernartice u Stráže

 ostatní k.ú.


navrhovaná opatření

 navržené cesty

 prvky retenční

 prvky svodné

 revitalizace toku

 organizační opatření

Studie odtokových poměrů
v k. ú. Bernartice u Stráže

výškový referenční systém Balt po
vyrovnání

Zpracoval Vodohospodářský rozvoj
a výstavba a.s.
v prosinci 2016. Na podkladu Základní mapy
ČR 1 : 10 000 odvozené ze Základní
báze geografických dat ČR (ZABAGED®).

